

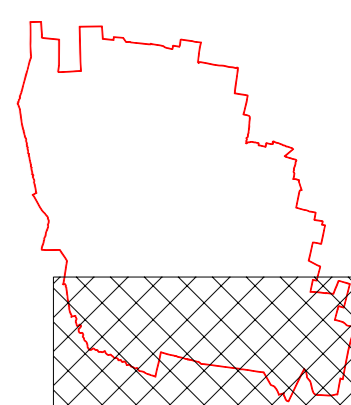


COMUNE DI BARBARIGA

PIANO DI GOVERNO DEL TERRITORIO

(ex art. 7 Legge Regionale 11 Marzo 2005, n.12)

Modificato a seguito dell'accoglimento di Osservazioni e delle condizioni della Provincia







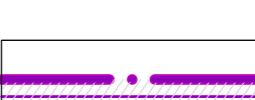

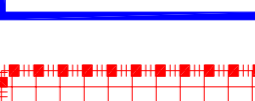
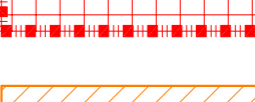




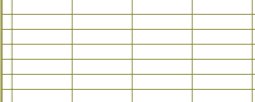










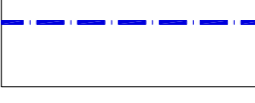
PROGETTISTI ERMES BARBA - MAURO SALVADORI ARCHITETTI ASSOCIATI P.zza Roma, 3 - Villanuova S/C (BS) Tel. 0365/373650 - Fax. 0365/31059 architetti.associati@barbasalvadori.it	COLLABORATORI Pian. Andrea Biondo Arch. Simone Bocchio Pian. Fabrizio Franceschini Pian. Fabio Maffezzoni
SINDACO Dott. Marco Marchi	IL RESPONSABILE DEL PROCEDIMENTO Arch. Mario Galperti
DELIBERA DI ADOZIONE C.C. n. 3 del 30/01/2008	DELIBERA DI APPROVAZIONE DEFINITIVA C.C. n. 21 del 04/08/2008

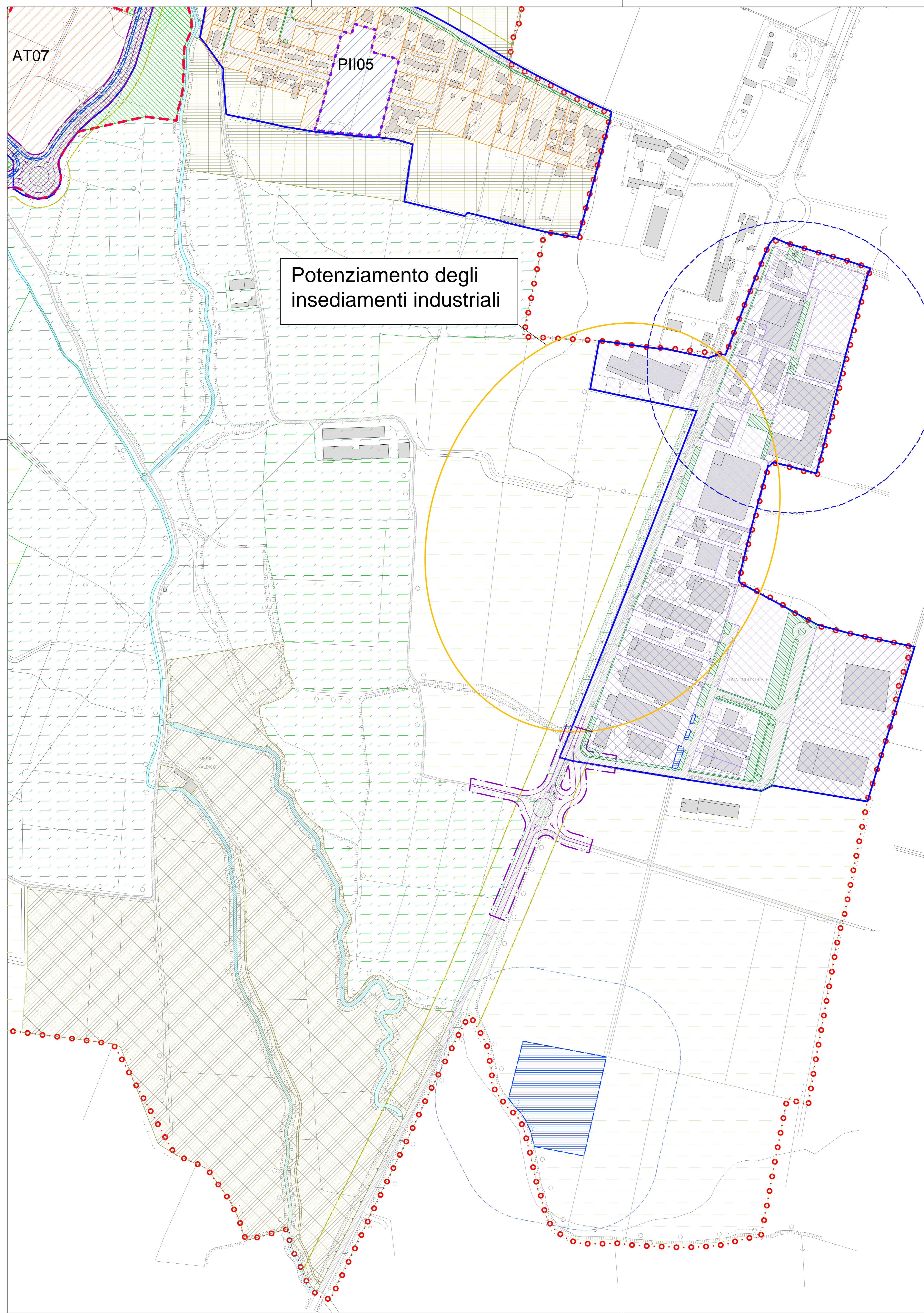
1. DOCUMENTO DI PIANO

TAVOLA DP 13.2.4	C) PROGETTO DI PIANO		
	Progetto di Piano - SUD		
SCALA 1:2.000	DATA ADOZIONE 30 Gennaio 2008	DATA INTEGRAZIONE Maggio 2008 04 Agosto 2008	DATA APPROVAZIONE 2008

A TERMINI DELLE VIGENTI LEGGI SUI DIRITTI DI AUTORE QUESTO DISEGNO NON POTRA' ESSERE COPRATO, RIPRODOTTO O COMUNICATO AD ALTRE PERSONE O DITTE SENZA AUTORIZZAZIONE DELLO STUDIO DI ARCHITETTURA

LEGENDA

-  Confine amministrativo
-  Idrografia
-  Edifici
-  Viabilità esistente
-  Viabilità di progetto
-  Ambiti del tessuto urbano consolidato
-  Nuclei di antica formazione
-  Ambiti residenziali consolidati a media/bassa densità
-  Ambiti consolidati per attività produttive
-  Aree agricole produttive
-  Aree agricole di rispetto dell'abitato e di tutela degli ambiti di valore paesaggistico, ambientale ed ecologico
-  Aree agricole di tutela dell'abitato per controllo dello sviluppo urbanistico
-  P1105 Programma Integrato d'Intervento (P.I.I.)
-  PR02 Piano di Recupero (P.R.)
-  PPA02 Piano Particolareggiato d'Ambito (P.P.A.)
-  AT07 Ambiti di Trasformazione Residenziale (A.T.)
-  Aree Non soggette a Trasformazione per tutela Assoluta (A.N.T.)
-  Servizi esistenti
-  Servizi di progetto
-  SUAP01 Sportello Unico per le Attività Produttive (S.U.A.P.)
-  Fascia di rispetto cimiteriale
-  Fascia di rispetto del pozzo
-  Fascia di rispetto stradale
-  Fascia di rispetto del depuratore



Potenziamento degli insediamenti industriali

AT07

P1105

CASIGNA MONACHE

ZONA INDUSTRIALE

PRONTOVALE